

Tên công trình: PHÂN LÔ CHI TIẾT KHU DÂN CƯ PHƯỜNG NINH DIÊM TỶ LỆ 1/500

Địa điểm: TỔ DÂN PHỐ PHÚ THỌ 2 - PHƯỜNG NINH DIÊM - THỊ XÃ NINH HÒA - TỈNH KHÁNH HOÀ.


BẢN THỐNG KÊ TOẠ ĐỘ CÁC MỐC CỦA DỰ ÁN
(Hệ toạ độ VN-2000)

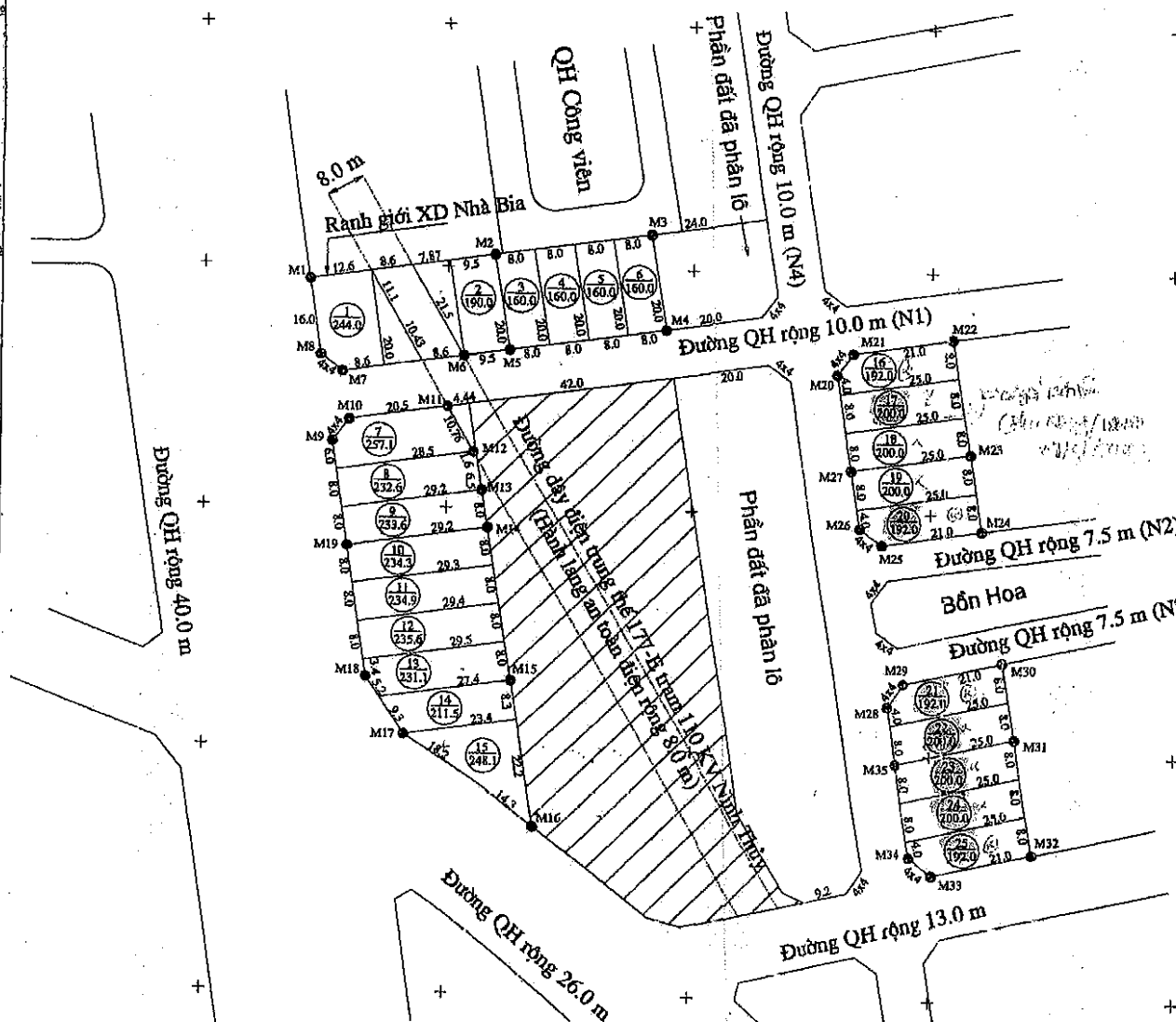
Tên Mốc	X(m)	Y(m)	Tên Mốc	X(m)	Y(m)	Tên Mốc	X(m)	Y(m)
M1	1386597.025	604671.496	M14	1386545.842	604708.529	M27	1386548.798	604783.398
M2	1386602.608	604709.698	M15	1386514.226	604713.480	M28	1386510.242	604790.957
M3	1386607.236	604741.351	M16	1386494.032	604718.210	M29	1386515.047	604794.254
M4	1386587.476	604744.446	M17	1386502.609	604691.555	M30	1386519.526	604814.807
M5	1386582.849	604712.783	M18	1386514.527	604693.552	M31	1386503.796	604817.282
M6	1386581.475	604703.333	M19	1386591.614	604679.594	M32	1386479.937	604821.008
M7	1386577.816	604678.346	M20	1386578.560	604780.256	M33	1386475.457	604800.494
M8	1386581.196	604673.899	M21	1386583.090	604783.595	M34	1386479.188	604795.821
M9	1386563.385	604676.412	M22	1386596.208	604804.363	M35	1386498.370	604792.823
M10	1386567.922	604679.797	M23	1386562.413	604808.097			
M11	1386570.235	604625.674	M24	1386546.684	604810.554			
M12	1386560.891	604700.838	M25	1386543.567	604789.794			
M13	1386553.428	604705.113	M26	1386546.937	604785.214			


(PHƯƠNG ÁN CHỌN)
PHƯƠNG ÁN 1: (Chia thành 25 lô)

Tổng diện tích vùng nghiên cứu: 12503.6 m²
Trong đó:
Diện tích QH đất phân lô: 5160.8 m²
Diện tích QH giao thông: 2821.3 m²
Diện tích QH đất thảm cỏ: 4521.5 m²

UBND THỊ XÃ NINH HÒA
Kèm theo QĐ số: 1247
Ngày 05 tháng 9 năm 2013

KT. CHỦ TỊCH
TRƯỞNG CHỦ TỊCH

Trần Văn Minh





Chú thích:
 Khu vực QH đất thảm cỏ

GHI CHÚ:

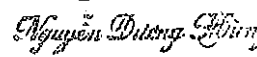
- * Căn cứ Quyết định số 3614/QĐ-UBND huyện Ninh Hòa ngày 28/12/2009 về việc: "Phê duyệt đồ án quy hoạch chi tiết tỷ lệ 1/2000 khu dân cư Ninh Diêm thành đô thị"
- * Ranh giới các thửa đất do theo sự chỉ dẫn của cán bộ địa chính phường và các chủ sử dụng đất liên kế.
- * Vị trí khu đất trích đo thuộc thửa đất số 606 tờ bản đồ số 10 BĐDC P. Ninh Diêm.
- * Khu đất được phân thành 25 lô có số thứ tự từ 1 - 25
- * Điểm khống chế tọa độ đo vẽ được đo nối với Hệ tọa độ VN.2000

Cơ quan đo vẽ:
CT TNHH XÂY DỰNG - ĐO ĐẠC ĐỊA CHÍNH NGUYỄN KIM

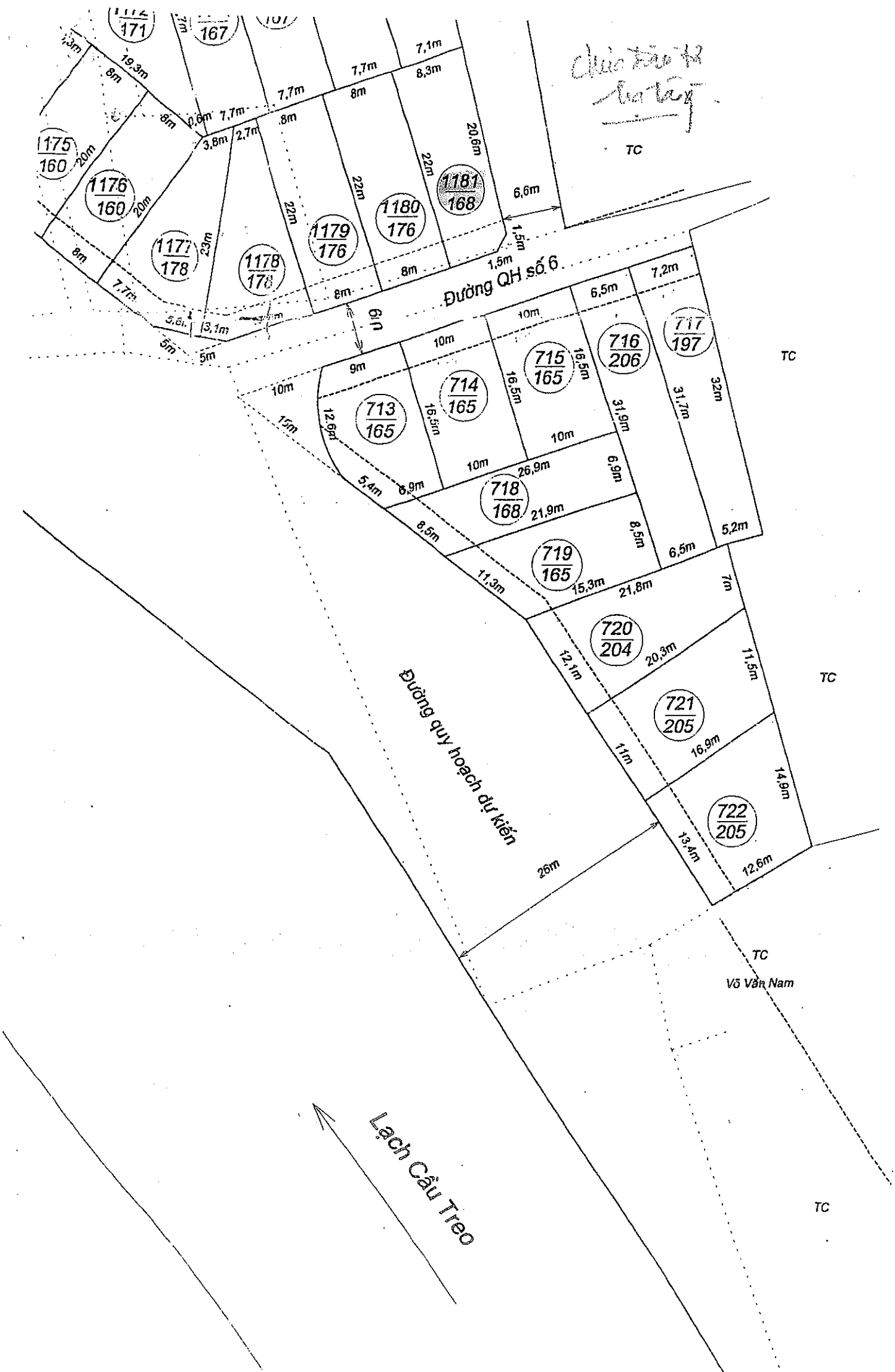
Hoàn thành: Tháng 07/2013
Người đo vẽ:
Phạm Thiên Phong
Nguyễn Đình Việt
Người kiểm tra kỹ thuật

Phạm Ngọc Sang

Ngày 15 tháng 07 năm 2013
GIÁM ĐỐC

Nguyễn Kim

PHÒNG QUẢN LÝ ĐÔ THỊ
- THỊ XÃ NINH HÒA

Kèm theo tờ trình số: 369/Ttr-QLĐT
Ngày 29 tháng 8 năm 2013
TRƯỞNG PHÒNG
PHÒNG QUẢN LÝ ĐÔ THỊ

Nguyễn Dương Cường

Chức vụ
họ tên
TC



Đường QH số 6

Đường quy hoạch dự kiến

Lạch Cầu Treo

TC

TC

TC

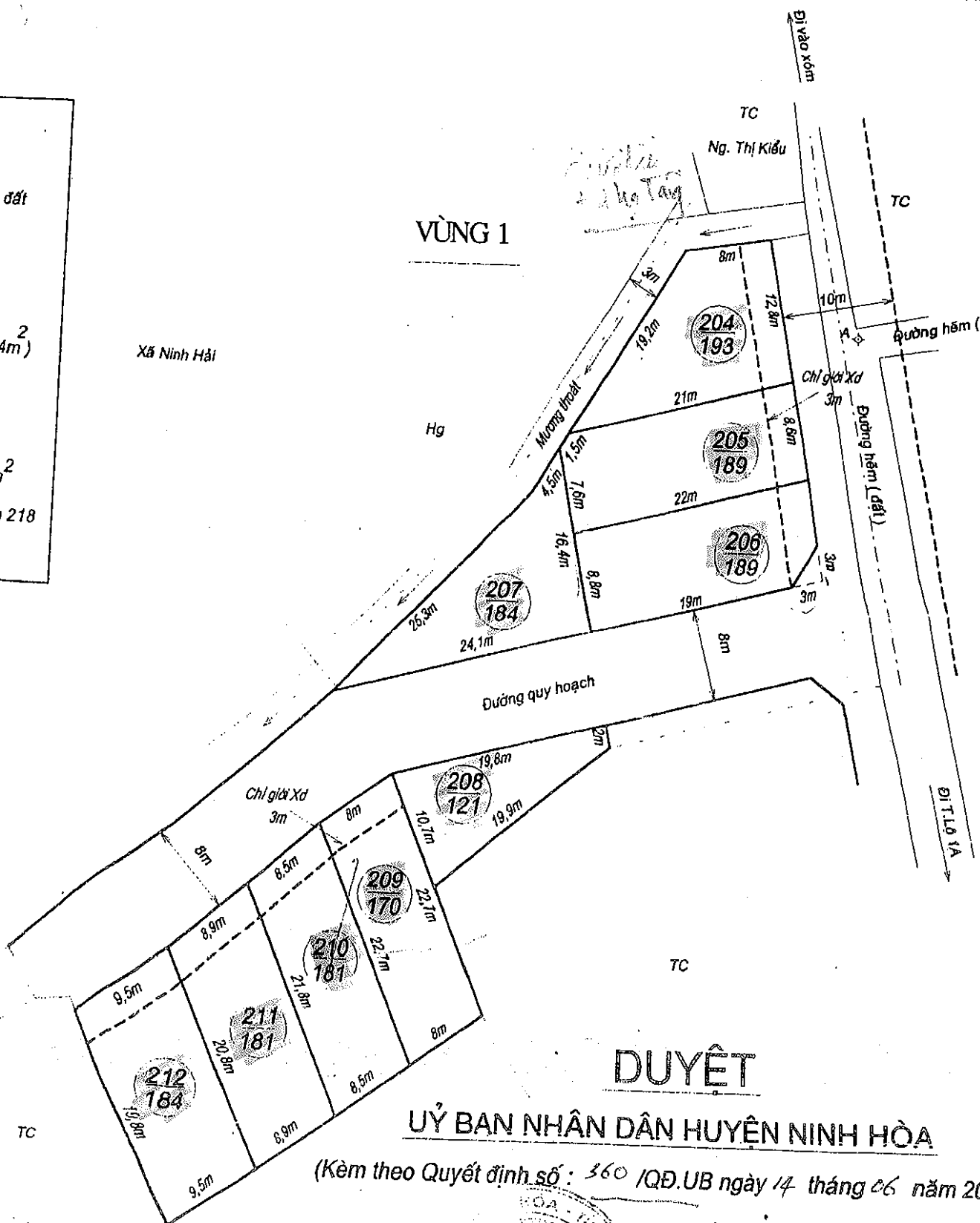
Vũ Văn Nam

TC

1 đất
84m²
3m²
tên 218

Xã Ninh Hải

VÙNG 1



DUYỆT

ỦY BAN NHÂN DÂN HUYỆN NINH HÒA

(Kèm theo Quyết định số : 360 /QĐ.UB ngày 14 tháng 06 năm 2005)

KT. CHỦ TỊCH
PHÓ CHỦ TỊCH

[Signature]

TRÌNH DUYỆT

PHÒNG CÔNG THƯƠNG - HUYỆN NINH HÒA

(Kèm theo tờ trình số : 445 /TT CT ngày 07 tháng 06 năm 2005)